



N=400

E=-500

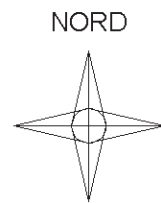
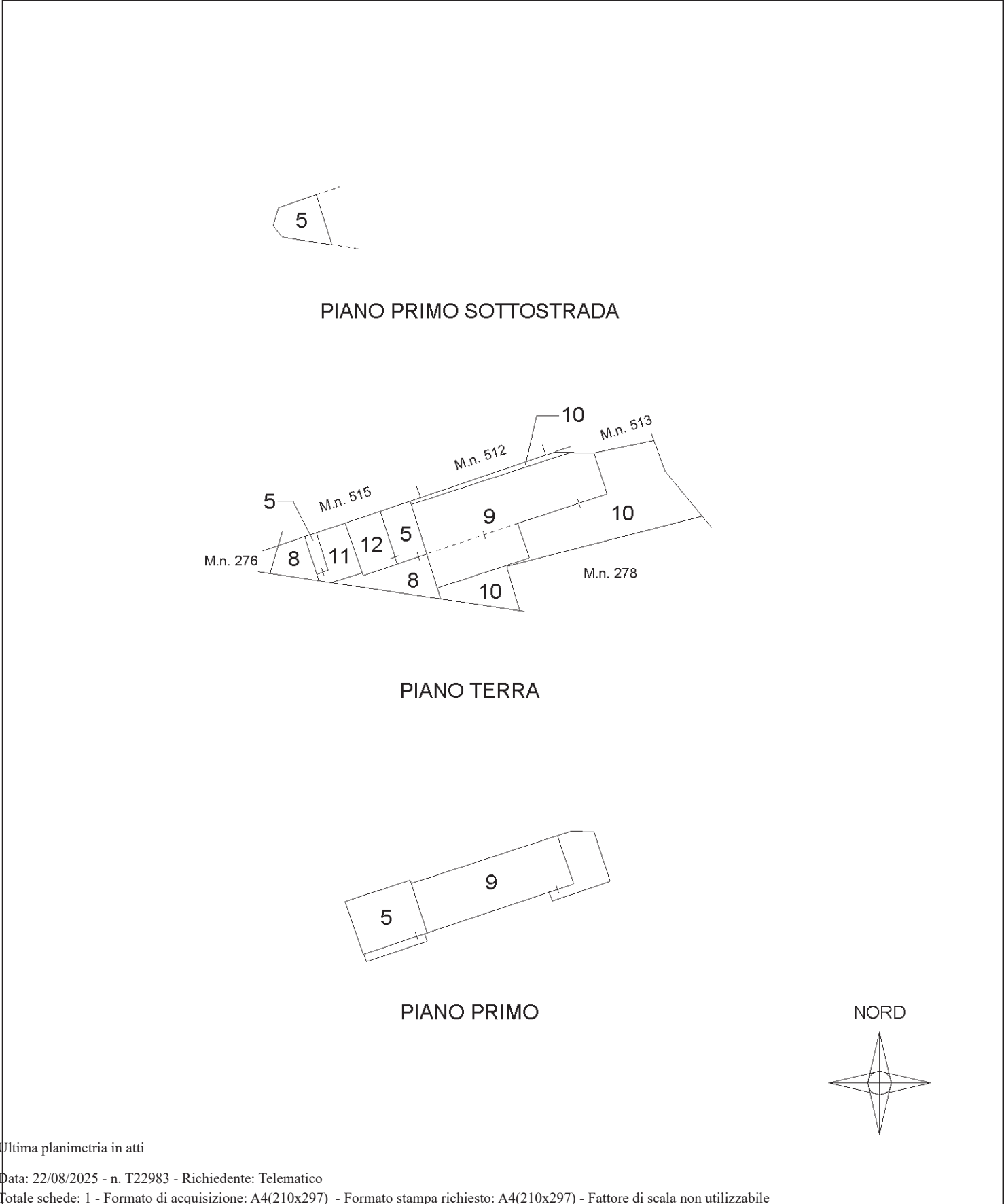
1 Particella: 277

Comune: (TV) SERNAGLIA D BATTAGLIA Scala originale: 1:2000
Foglio: 1 Dimensione cornice: 534.000 x 378.000 m. Protocollo pratica T16299/2025
18-Ago-2025 9:34:27

**Agenzia delle Entrate
CATASTO FABBRICATI
Ufficio Provinciale di
Treviso**

ELABORATO PLANIMETRICO	
Compilato da: Meo Antonio	
Iscritto all'albo: Geometri	
Prov. Treviso	N. 3472

Comune di Sernaglia Della Battaglia	Protocollo n. TV0187201 del 20/08/2025
Sezione: A Foglio: 1 Particella: 277	Tipo Mappale n. 184778 del 18/08/2025
Dimostrazione grafica dei subalterni	Scala 1 : 500



Ultima planimetria in atti



ACCERTAMENTO DELLA PROPRIETA' IMMOBILIARE URBANA ELENCO DEI SUBALTERNI ASSEGNATI

Comune	Sezione	Foglio	Particella	Tipo mappale	del:
SERNAGLIA DELLA BATTAGLIA	A	1	277		

Sub	UBICAZIONE via/piazza	n.civ	Piani	Scala	Int	DESCRIZIONE
5	VIA PALU	2	S1-T - 1			ABITAZIONE
6	VIA PALU	2	T			GARAGE - SOPPRESSO E SOSTITUITO DAL SUB 11 PER DEMOLIZIONE
7	VIA PALU	2	T			GARAGE - SOPPRESSO E SOSTITUITO DAL SUB 12 PER VAR. DEST. USO
8	VIA PALU	2	T			B.C.N.C. AI SUB 5, 11 E 12 - AREA SCOPERTA DI 35 MQ
9	VIA BUSCHE	69	T-1			ABITAZIONE - GRAFF. CON SUB 10
10	VIA BUSCHE	69	T			CORTE ESCLUSIVA DI MQ 135 - GRAFF. AL SUB 9
11	VIA PALU	2	T			GARAGE - DERIVA DAL SUB 6 PER DEMOLIZIONE
12	VIA PALU	2	T			DEPOSITO - DERIVA DAL SUB 7 PER VAR. DEST. USO

Visura telematica



MODULARIO
F. - ng. rend. - 497



MINISTERO DELLE FINANZE
DIREZIONE GENERALE DEL CATASTO E DEI SERVIZI TECNICI ERARIALI
NUOVO CATASTO EDILIZIO URBANO

MOD. B (Nuovo Catasto Edilizio Urbano)

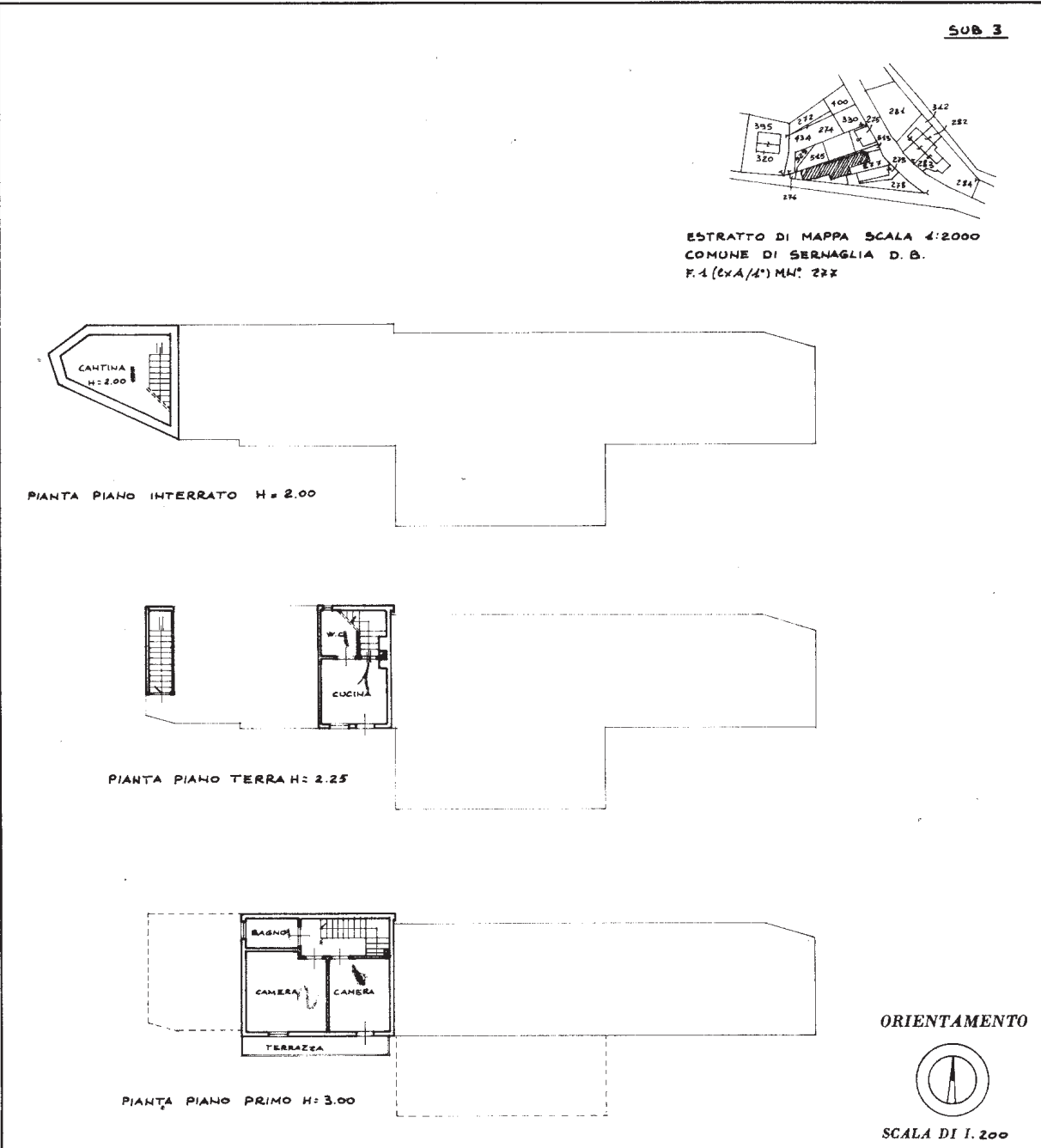
Lire
150

(R. DECRETO-LEGGE 13 APRILE 1938, N. 652)

Planimetria dell'immobile situato nel Comune di SERNAGLIA D. B. Via BUSCHE

Ditta [REDACTED]

Allegata alla dichiarazione presentata all'Ufficio Tecnico Erariale di TREVISO



SPAZIO RISERVATO PER LE ANNOTAZIONI D'UFFICIO

DATA 22 NOV 1988	A 1 277 3
PROT. N° 34810	

Compilata dal GEOM. LUCIANO ROMBINI
(Titolo, nome e cognome del tecnico)

Iscritto all'Albo dei GEOMETRI
della Provincia di TREVISO

DATA 21-11-1988

Firma: [Signature]

**Agenzia delle Entrate
CATASTO FABBRICATI
Ufficio Provinciale di
Treviso**

Dichiarazione protocollo n. TV0187200 del 20/08/2025

Comune di Sernaglia Della Battaglia

Via Dei Palu'

civ. 2

Identificativi Catastali:

Sezione: A

Foglio: 1

Particella: 277

Subalterno: 11

Compilata da:

Meo Antonio

Iscritto all'albo:

Geometri

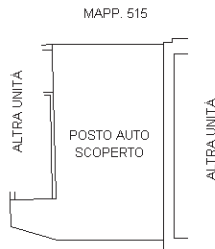
Prov. Treviso

N. 3472

Planimetria

Scheda n. 1

Scala 1:200



PIANO TERRA



Ultima planimetria in atti



**Agenzia delle Entrate
CATASTO FABBRICATI
Ufficio Provinciale di
Treviso**

Dichiarazione protocollo n. TV0187201 del 20/08/2025

Comune di Sernaglia Della Battaglia

Via Dei Palu'

civ. 2

Identificativi Catastali:

Sezione: A

Foglio: 1

Particella: 277

Subalterno: 12

Compilata da:

Meo Antonio

Iscritto all'albo:

Geometri

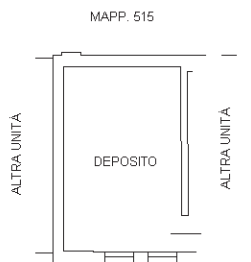
Prov. Treviso

N. 3472

Planimetria

Scheda n. 1

Scala 1:200



**PIANO TERRA
H 2,24 ml**



Ultima planimetria in atti

Data: 22/08/2025 - n. T6569 - Richiedente: MEONTN89S18L4070

Totale schede: 1 - Formato di acquisizione: A4(210x297) - Formato stampa richiesto: A4(210x297)

Catasto dei Fabbricati - Situazione al 22/08/2025 - Comune di SERNAGLIA D BATTAGLIA(1635) - < Sez. urbana A - Foglio 1 - Particella 277 - Subalterno 12 >
Firmato DA: **MEO ANTONIO** (C.F. 1615550010) - Data: 22/08/2025 - Ora: 10:10:10 - IP: 192.168.1.100

