Documento n. 01

Direzione Provinciale di Treviso  Ufficio Provinciale - Territorio - Direttore DE LUCA PAOLO  Vis. tel.

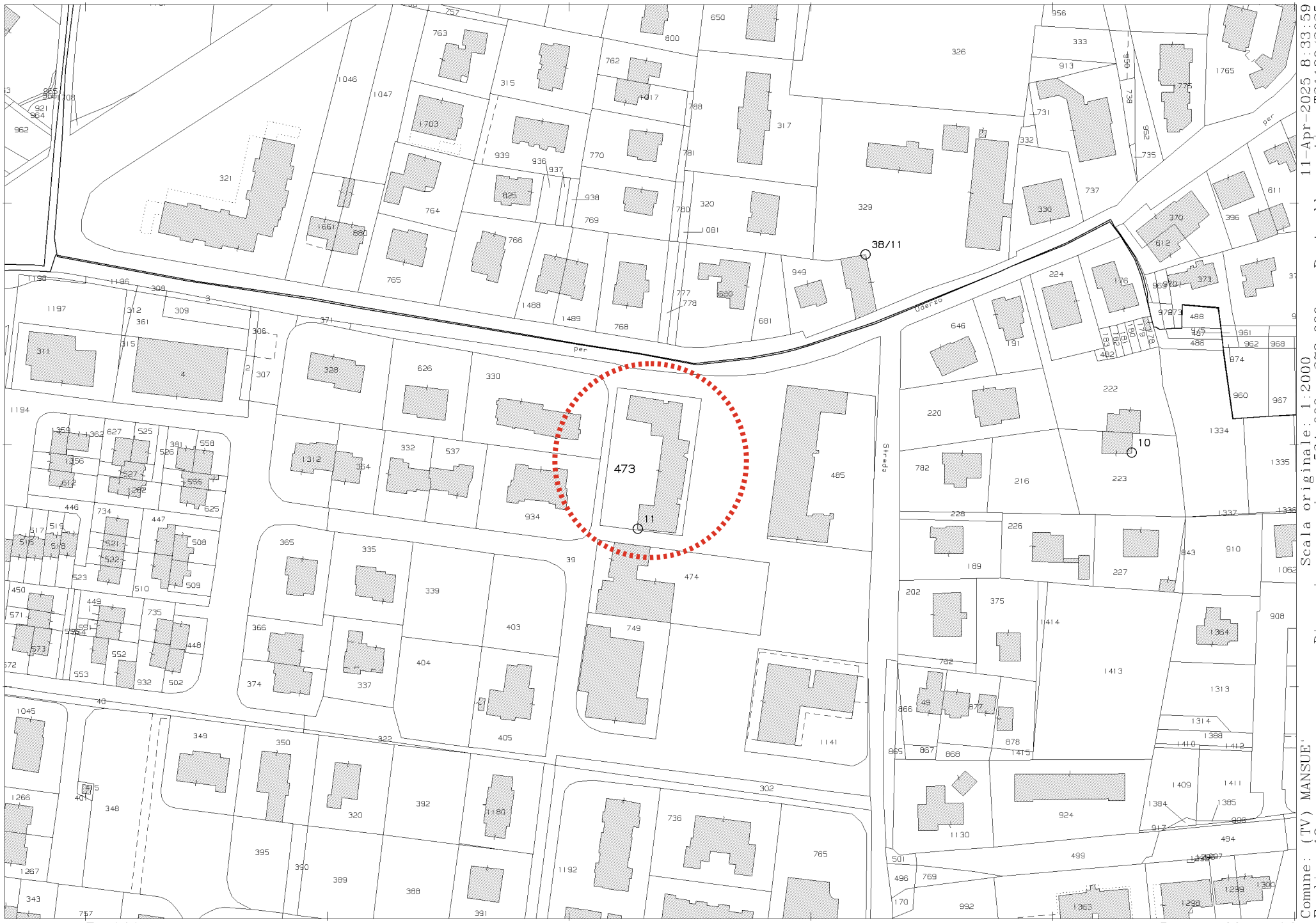


Comune: (TV) MANSUE'
Foglio: 19
Scala originale: 1:2000
Dimensione cornice: 534.000 x 378.000 m. Protocollo pratica T31189/2025
11-Apr-2025 8:33:59

1 Particella: 473

Ultima planimetria in atti
Data presentazione: 23/10/1982 - Data: 11/04/2025 - n. T37563 - Richiedente: CSNCRL68B08F190R
Totale schede: 1 - Formato di acquisizione: fuori standard (420X510) - Formato stampa richiesto: A4(210x297)

Data presentazione: 23/10/1982 - Data: 11/04/2025 - n. T37563 - Richiedente: CSNCRL68B08F190R

MINISTERO DELLE FINANZE
DIREZIONE GENERALE DEL CATASTO E DEI SERVIZI TECNICI ERARIALI

Mod. A (Nuovo Catasto Edilizio Urbano)

# NUOVO CATASTO EDILIZIO URBANO

(R. DECRETO-LEGGE 13 APRILE 1939, N. 652)

Planimetria dell'immobile situato nel Comune di MANSUE' Via piazza S. Tiziano

Ditta [redacted]

Allegata alla dichiarazione presentata all'Ufficio Tecnico Erariale di TREVISO Scheda N.° 14

## Residenza "SAN TIZIANO" corpo "C"

Documento n. 03-1

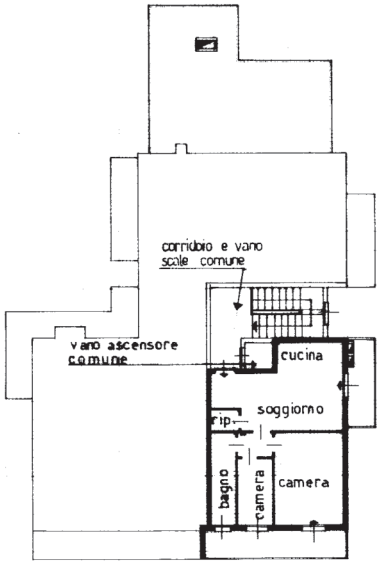


PIANTA PIANO TERZO H.277

ORIENTAMENTO N

SCALA DI 1: 200

SPAZIO RISERVATO PER LE ANNOTAZIONI D'UFFICIO

DATA
PROT. N.° 1782

B
11
473
14

Compilata dal geom. GIUSEPPE POLESEL
(Titolo, nome e cognome del tecnico)

Iscritto all'Albo dei geometri della Provincia di TREVISO

DATA ottobre 1982

Firma:

ELIOGRAFIA 4S - Treviso

10 metri

Ultima planimetria in atti
Data presentazione: 23/10/1982 - Data: 11/04/2025 - n. T37564 - Richiedente: CSNCRL68B08F190R
Totale schede: 1 - Formato di acquisizione: fuori standard (420X508) - Formato stampa richiesto: A4(210x297)

Data presentazione: 23/10/1982 - Data: 11/04/2025 - n. T37564 - Richiedente: CSNCRL68B08F190R

Mod. A (Nuovo Catasto Edilizio Urbano)

MINISTERO DELLE FINANZE

DIREZIONE GENERALE DEL CATASTO E DEI SERVIZI TECNICI ERARIALI

# NUOVO CATASTO EDILIZIO URBANO

(R. DECRETO-LEGGE 13 APRILE 1939, N. 652)

473
40

*Planimetria dell'immobile situato nel Comune di* MANSUÉ *Via* piazza S. Tiziano

*Ditta* [redacted]

**Allegata alla dichiarazione presentata all'Ufficio Tecnico Erariale di** TREVISO **Scheda N.°** 40

## Residenza "SAN TIZIANO" corpo "C"

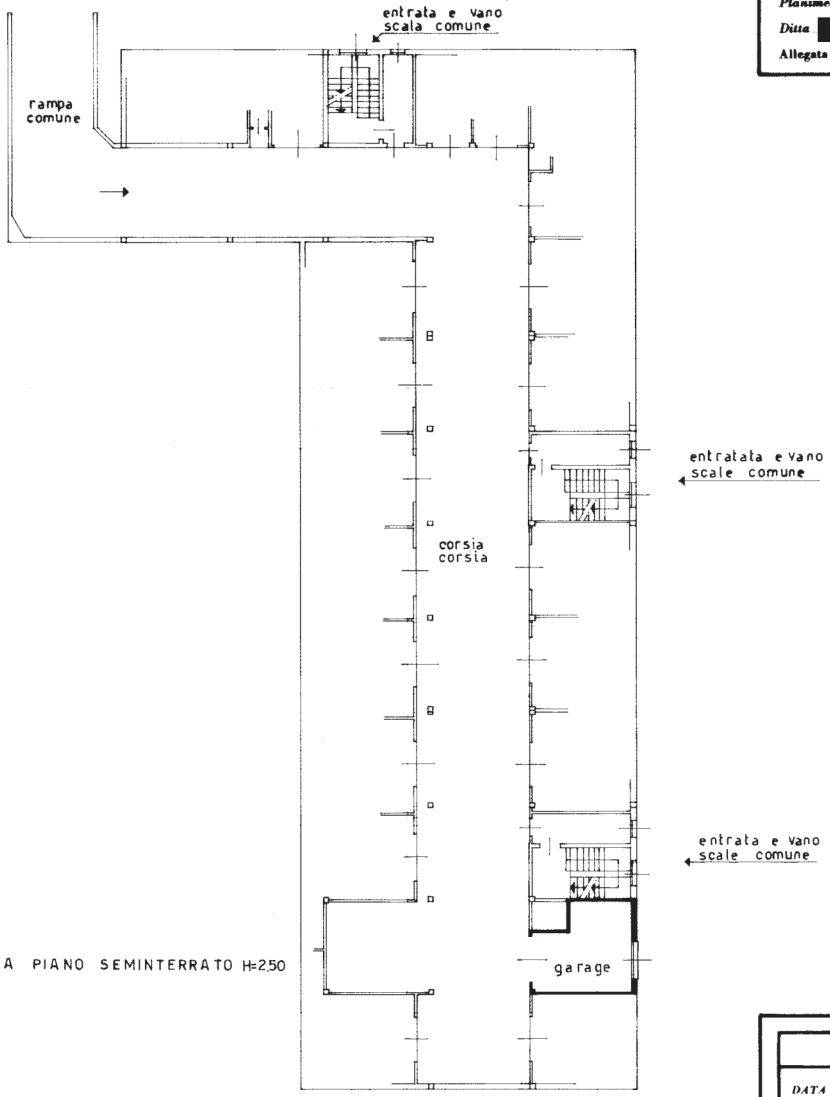


PIANTA PIANO SEMINTERRATO H=2,50

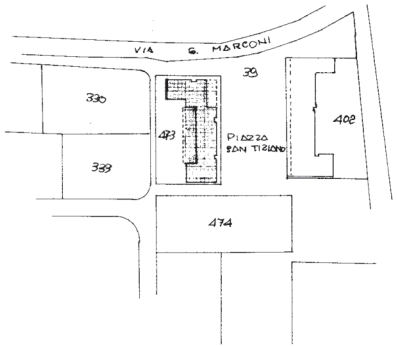


COMUNE DI MANSUÉ
sez. B foglio 11° m.n. 473

planimetria 1: 2000

*ORIENTAMENTO*

N

*SCALA DI 1:* 200

**SPAZIO RISERVATO PER LE ANNOTAZIONI D'UFFICIO**

*DATA*

*PROT. N.°* 1808

B M 473 40

*Compilata dal* geom. GIUSEPPE POLESEL
(Titolo, nome e cognome del tecnico)

*Iscritto all'Albo dei* geometri

*della Provincia di* TREVISO

*DATA* OTTOBRE 1982

*Firma:*

ELIOGRAFIA 4S - Treviso

10 metri