

Agenzia delle Entrate
CATASTO FABBRICATI
Ufficio provinciale di Treviso

ELABORATO PLANIMETRICO

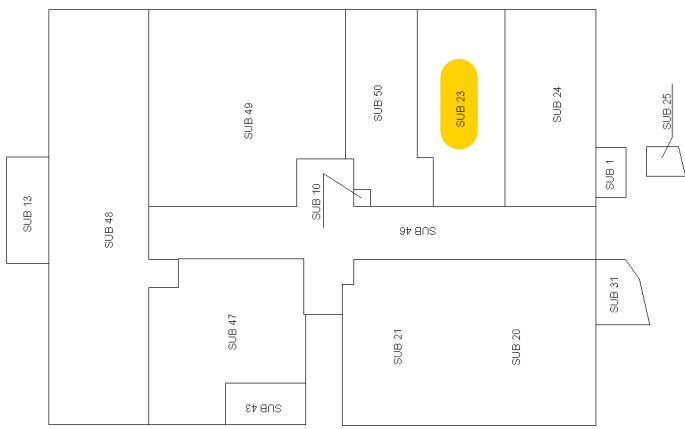
Comune di Pederobba
Sezione: B
Foglio: 3
Particella: 267
Tipo Mappale n. del
Dimostrazione grafica dei subalterni

Iscritto all'albo: Geometri

Prov. Padova

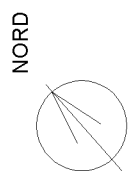
N. 4065

Ultima planimetria in atti



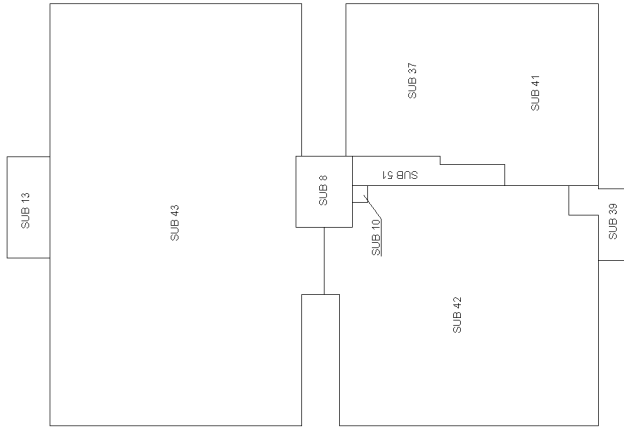
PIANO PIANO SOTTOSTRADA

PIANO TERRA

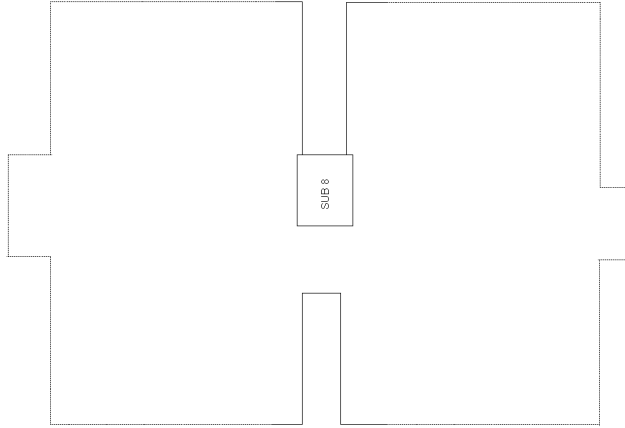


Agenzia delle Entrate
CATASTO FABBRICATI
Ufficio provinciale di Treviso

ELABORATO PLANIMETRICO	Compilato da: Baldo Cristian	Iscritto all'albo: Geometri	Prov. Padova	N. 4065
Comune di Pederobba	Sezione: B	Foglio: 3	Particella: 267	24/04/2017 del
Dimostrazione grafica dei subalterni		Tipo Mappale n.	del	Scala 1 : 500



PIANO PRIMO



PIANO SECONDO



ACCERTAMENTO DELLA PROPRIETA' IMMOBILIARE URBANA ELENCO DEI SUBALTERNI ASSEGNATI

Comune PEDEROBBA	Sezione B	Foglio 3	Particella 267	Tipo mappale	del:
---------------------	--------------	-------------	-------------------	--------------	------

Sub	UBICAZIONE via/piazza	n.civ	Piani	Scala	Int	DESCRIZIONE
1	VIA FELTRINA	19	S1			CABINA ENEL
6	VIA FELTRINA	19	S1			B. C. N. C. AI SUB 1,20,21,23,24,31,47,48,49,50, RAMPA ACCESSO
8	VIA FELTRINA	19	T-1 - 2			B. C. N. C. AI SUB 37,41,42,43, VANO SCALA E ASCENSORE
9	VIA FELTRINA	19	T			B. C. N. C. AI SUB 32,33,37,41,42,43, ANDRONE D'INGRESSO
10	VIA FELTRINA	19	S1-T - 1			B. C. N. C. AI SUB 32,34,42,50 MONTACARICHI
13	VIA FELTRINA	19	S1-T - 1			B. C. N. C. AI SUB 43,48, VANO SCALA
20	VIA FELTRINA	19	S1			MAGAZZINO
21	VIA FELTRINA	19	S1			MAGAZZINO
23	VIA FELTRINA	19	S1			MAGAZZINO
24	VIA FELTRINA	19	S1			MAGAZZINO
25	VIA FELTRINA	19	S1			B. C. N. C. A TUTTI I SUB, SALA CONTATORI
26	VIA FELTRINA	19	T			LASTRICO SOLARE
27	VIA FELTRINA	19	T			AREA SCOPERTA DI MQ 4666
28	VIA FELTRINA	19	T			SOPPRESSO
31	VIA FELTRINA	19	T			NEGOZIO
32	VIA FELTRINA	19	T			NEGOZIO
33	VIA FELTRINA	19	T			BANCA
34	VIA FELTRINA	19	T			BAR
37	VIA FELTRINA	19	1			NEGOZIO
39	VIA FELTRINA	19	T-1			B. C. N. C. AI SUB 34,41,42, VANO SCALA E SCALA
41	VIA FELTRINA	19	1			SALA GIOCHI
42	VIA FELTRINA	19	1			PALESTRA
43	VIA FELTRINA	19	S1-T - 1			MENSA
44	VIA FELTRINA	19	T			NEGOZIO
45	VIA FELTRINA	19	T			NEGOZIO
46	VIA FELTRINA	19	S1			B. C. N. C. AI SUB 20,21,23,24,47,48,49,50, LOCALE DI ACCESSO AI MAGAZZINI
47	VIA FELTRINA	19	S1			MAGAZZINO
48	VIA FELTRINA	19	S1			MAGAZZINO
49	VIA FELTRINA	19	S1			MAGAZZINO

50	VIA FELTRINA	19	S1			MAGAZZINO
51	VIA FELTRINA	19	1			B. C. N. C. AI SUB 37,41,42, CORRIDOIO DI DISTRIBUZIONE
52	VIA FELTRINA	19/E	T			NEGOZIO, DERIVA DALLA SOPPRESSIONE DEL SUB 28)

Visura telematica

MODULARIO
F. rig. rend. 496

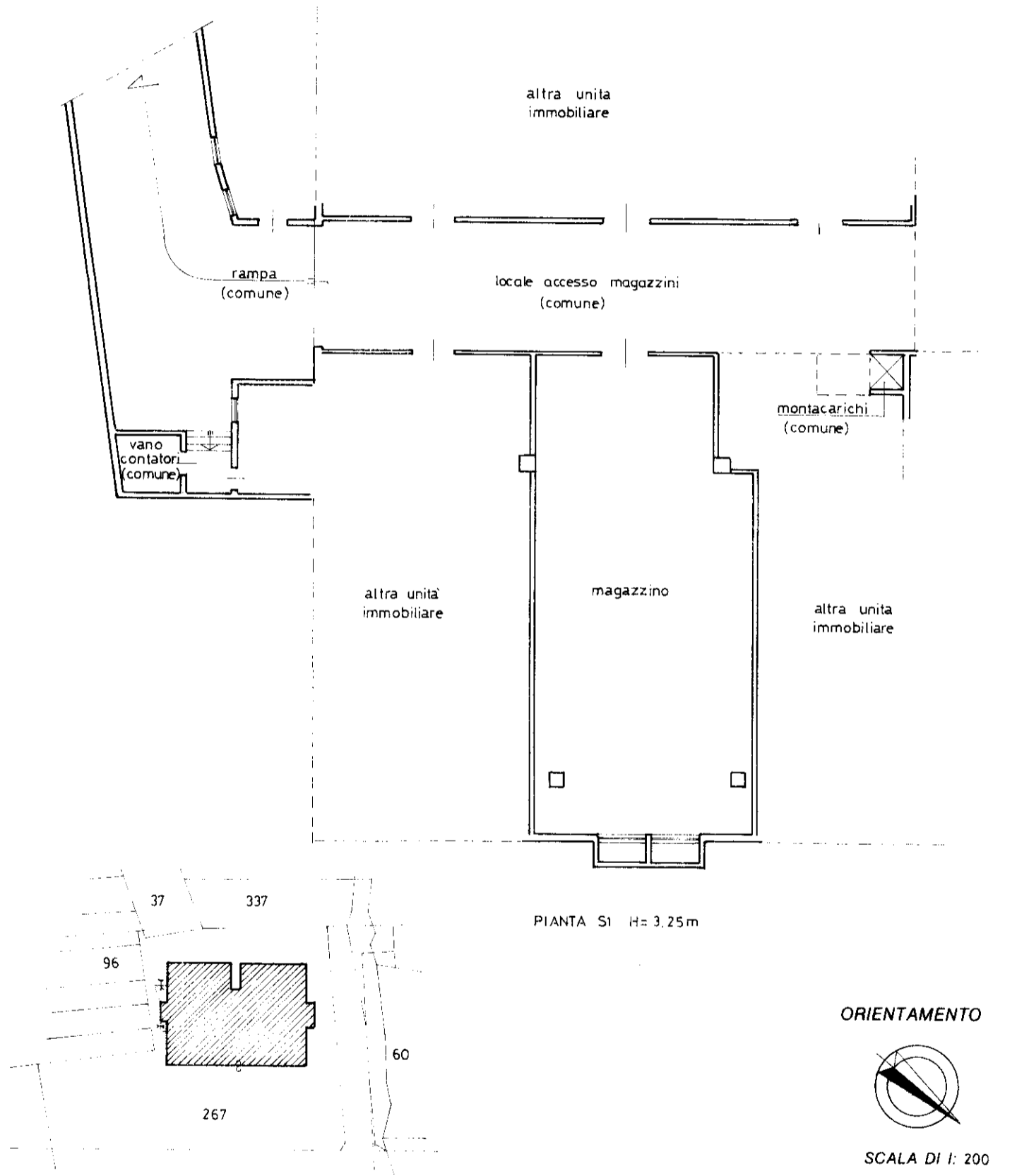


MINISTERO DELLE FINANZE
DIREZIONE GENERALE DEL CATASTO E DEI SS.TT.EE.
CATASTO EDILIZIO URBANO (RDL 13-4-1939, n. 652)

MOD. AN (CEU)

LIRE
400

Planimetria di u.i.u. in Comune di PEDEROBBA via FELTRINA civ.



Dichiarazione di N.C. <input type="checkbox"/>	Compilata dal geom. <u>MARTIGNAGO VANNI</u> (Titolo, cognome e nome)	RISERVATO ALL'UFFICIO
Denuncia di variazione <input checked="" type="checkbox"/>	Iscritto all'albo dei Geometri della provincia di <u>Treviso</u> n. <u>1982</u> data <u>18.11.91</u> Firma <u>Vanni Martignago</u>	
Identificativi catastali F. 18 (ex B.3) n. <u>267</u> sub. <u>23</u>		

manu 01

Catasto dei Fabbricati - Situazione al 04/07/2025 - Comune di PEDEROBBA(G408) - < Sez. urbana B - Foglio 3 - Particella 267 - Subalterno 23 >
VIA FELTRINA Piano S1