



N=-900

E=2000

4-Lug-2025 12:5:1
Scala originale: 1:2000
Dimensione cornice: 534.000 x 378.000 m. Protocollo pratica T130078/2025

Comune: (TV) PEDEROBBA
Foglio: 18

1 Particella: 267

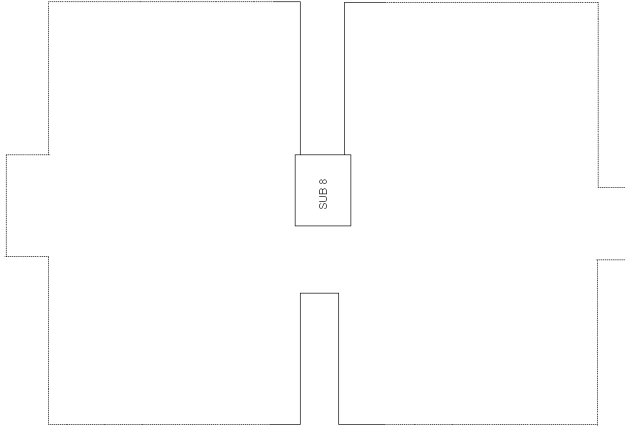
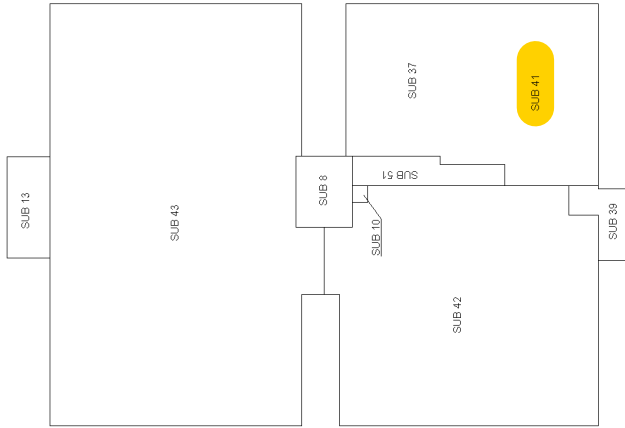
Ultima planimetria approvata in atti
AGENZIA DELLE ENTRATE
CATASTO FABBRICATI
 Ufficio provinciale di Treviso

ELABORATO PLANIMETRICO

Compilato da: Baldo Cristian
 Comune di Pederobba
 Foglio: 3
 Sezione: B
 Particella: 267
 Tipo Mappale n. del
 Iscritto all'albo: Geometri
 Prov. Padova
 PPT/00963798 n. del
 24/04/2017
 N. 4065
 del
 Scala 1 : 500



ELABORATO PLANIMETRICO	Compilato da: Baldo Cristian	Iscritto all'albo: Geometri	Prov. Padova	N. 4065
Comune di Pederobba	Sezione: B	Foglio: 3	Proprietà n. 24/04/2017	del
Dimostrazione grafica dei subalterni		Tipo Mappale n.	del	Scala 1 : 500



ACCERTAMENTO DELLA PROPRIETA' IMMOBILIARE URBANA ELENCO DEI SUBALTERNI ASSEGNATI

Comune PEDEROBBA	Sezione B	Foglio 3	Particella 267	Tipo mappale	del:
---------------------	--------------	-------------	-------------------	--------------	------

Sub	UBICAZIONE via/piazza	n.civ	Piani	Scala	Int	DESCRIZIONE
1	VIA FELTRINA	19	S1			CABINA ENEL
6	VIA FELTRINA	19	S1			B. C. N. C. AI SUB 1,20,21,23,24,31,47,48,49,50, RAMPA ACCESSO
8	VIA FELTRINA	19	T-1 - 2			B. C. N. C. AI SUB 37,41,42,43, VANO SCALA E ASCENSORE
9	VIA FELTRINA	19	T			B. C. N. C. AI SUB 32,33,37,41,42,43, ANDRONE D'INGRESSO
10	VIA FELTRINA	19	S1-T - 1			B. C. N. C. AI SUB 32,34,42,50 MONTACARICHI
13	VIA FELTRINA	19	S1-T - 1			B. C. N. C. AI SUB 43,48, VANO SCALA
20	VIA FELTRINA	19	S1			MAGAZZINO
21	VIA FELTRINA	19	S1			MAGAZZINO
23	VIA FELTRINA	19	S1			MAGAZZINO
24	VIA FELTRINA	19	S1			MAGAZZINO
25	VIA FELTRINA	19	S1			B. C. N. C. A TUTTI I SUB, SALA CONTATORI
26	VIA FELTRINA	19	T			LASTRICO SOLARE
27	VIA FELTRINA	19	T			AREA SCOPERTA DI MQ 4666
28	VIA FELTRINA	19	T			SOPPRESSO
31	VIA FELTRINA	19	T			NEGOZIO
32	VIA FELTRINA	19	T			NEGOZIO
33	VIA FELTRINA	19	T			BANCA
34	VIA FELTRINA	19	T			BAR
37	VIA FELTRINA	19	1			NEGOZIO
39	VIA FELTRINA	19	T-1			B. C. N. C. AI SUB 34,41,42, VANO SCALA E SCALA
41	VIA FELTRINA	19	1			SALA GIOCHI
42	VIA FELTRINA	19	1			PALESTRA
43	VIA FELTRINA	19	S1-T - 1			MENSA
44	VIA FELTRINA	19	T			NEGOZIO
45	VIA FELTRINA	19	T			NEGOZIO
46	VIA FELTRINA	19	S1			B. C. N. C. AI SUB 20,21,23,24,47,48,49,50, LOCALE DI ACCESSO AI MAGAZZINI
47	VIA FELTRINA	19	S1			MAGAZZINO
48	VIA FELTRINA	19	S1			MAGAZZINO
49	VIA FELTRINA	19	S1			MAGAZZINO

50	VIA FELTRINA	19	S1			MAGAZZINO
51	VIA FELTRINA	19	1			B. C. N. C. AI SUB 37,41,42, CORRIDOIO DI DISTRIBUZIONE
52	VIA FELTRINA	19/E	T			NEGOZIO, DERIVA DALLA SOPPRESSIONE DEL SUB 28)

Visura telematica

MODULARIO
a.r.f. n. 497

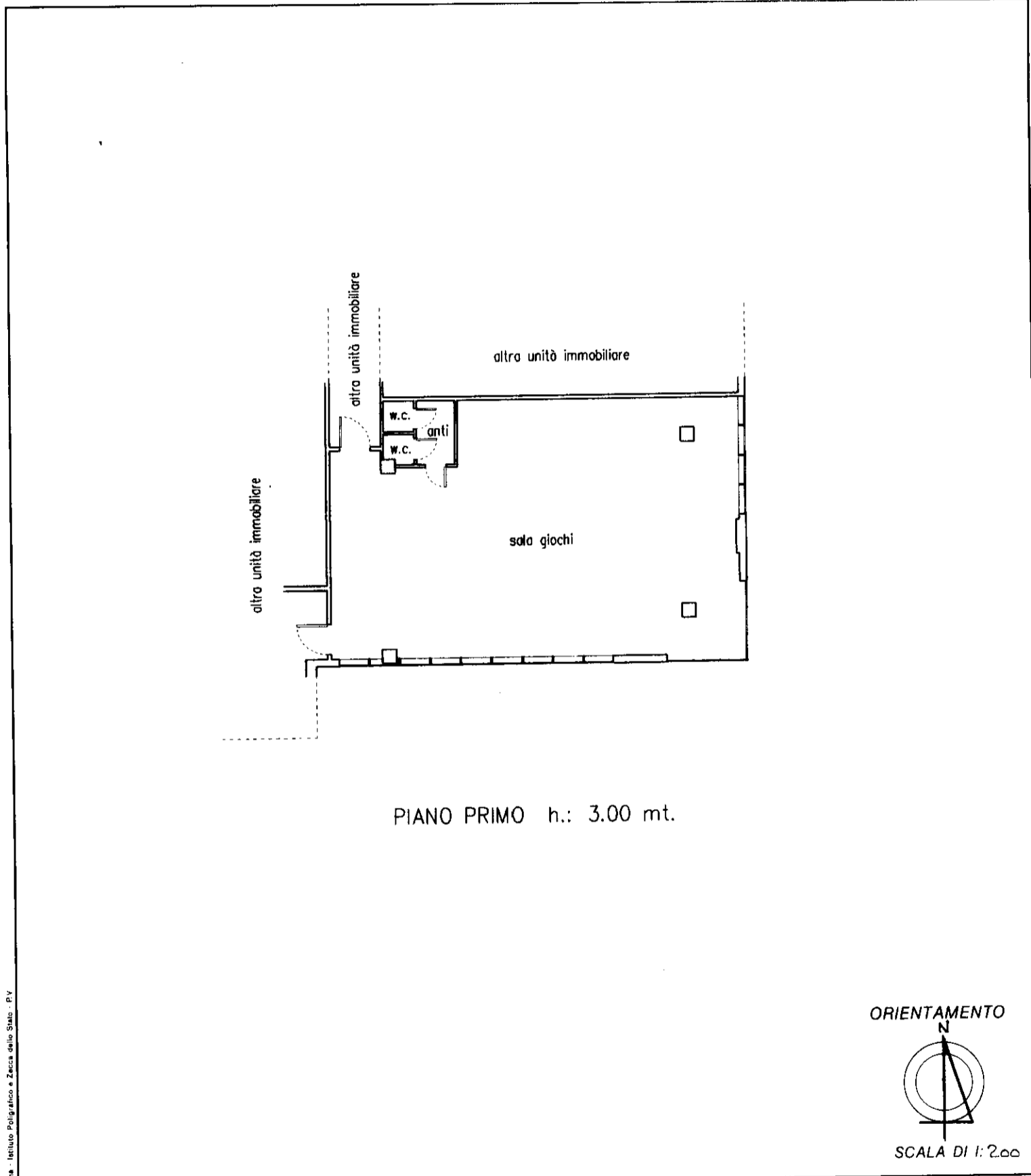


MINISTERO DELLE FINANZE
DIPARTIMENTO DEL TERRITORIO
CATASTO EDILIZIO URBANO (RDL 13-4-1939, n. 652)

MOD. **BN** (CEU)

LIRE
200

Planimetria di u.i.u. in Comune di PEDEROBBA VIA FELTRINA



Roma - Istituto Poligrafico e Zecca dello Stato - PV

Dichiarazione di N.C.
 Denuncia di variazione

Identificativi catastali
 F. B/3
 n. 267 sub. 41

Compilata dal GEOM. MARTIGNAGO VANNI
 (Titolo, cognome e nome)

iscritto all'albo dei GEOMETRI
 della provincia di TREVISO 1/1987
 data 1/1987 Firma [Signature]

RISERVATO ALL'UFFICIO