

MODULARIO
F. rig. rend. 487

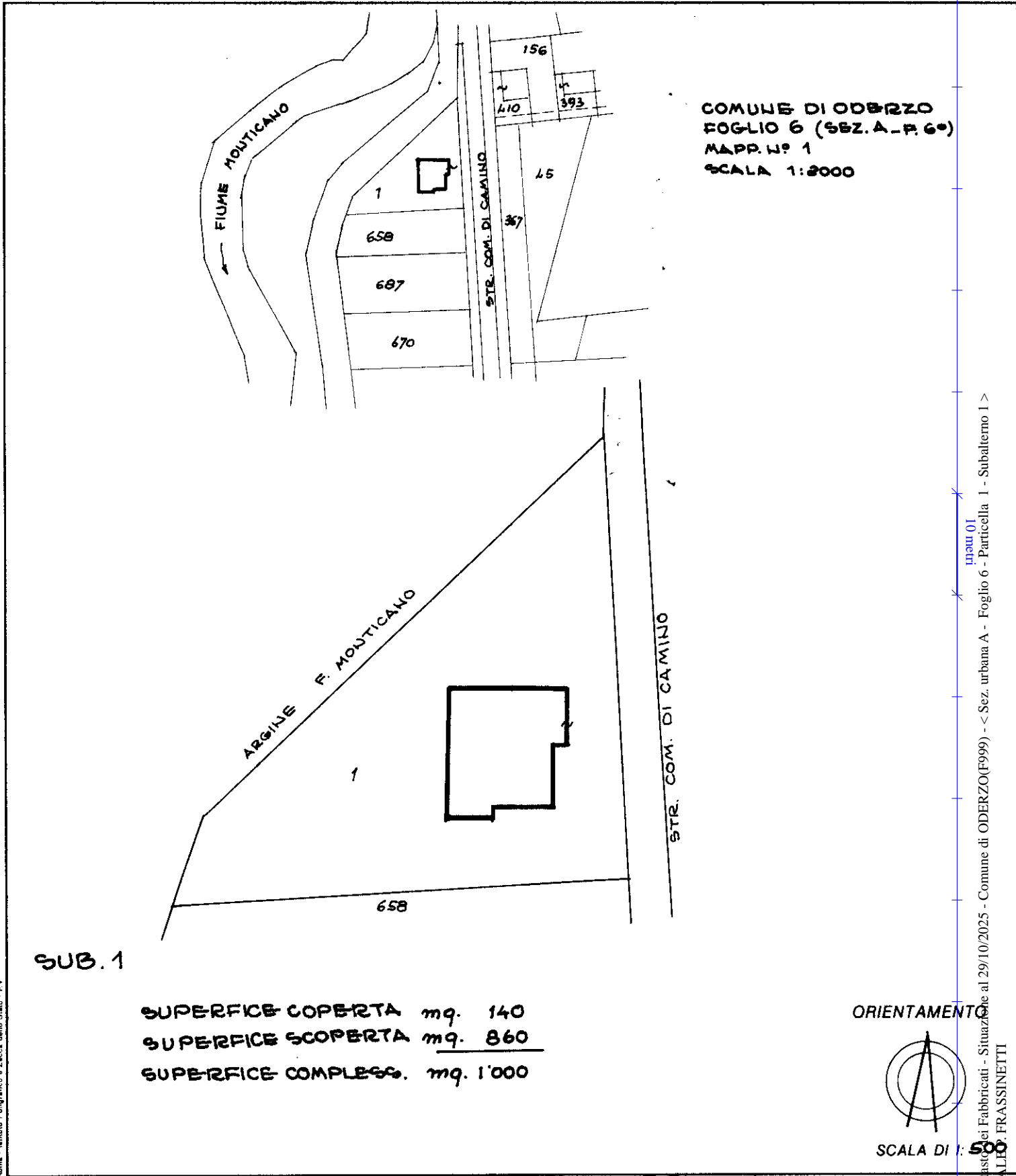


MINISTERO DELLE FINANZE
DIREZIONE GENERALE DEL CATASTO E DEI SS.TT.EE.
CATASTO EDILIZIO URBANO (RDL 13-4-1939, n. 652)

MOD. BN (CEU)

LIRE
250

Planimetria di u.i.u. in Comune di **ODERZO** via **FRASSINETTI (STR. COM. DI CAMINO)** civ. **33**



Roma - Istituto Poligrafico e Zecca dello Stato - PV

Catasto dei Fabbricati - Situazione al 29/10/2025 - Comune di ODERZO(F999) - < Sez. urbana A - Foglio 6 - Particella 1 - Subalterno 1 >
VIALLI: FRASSINETTI

Dichiarazione di N.C.
Denuncia di variazione

Compilata dal **GEOMETRA**
(Titolo, cognome e nome)
DAL POZZO GIUSTINO

RISERVATO ALL'UFFICIO

Data presentazione: 27/12/1990 - Data: 29/10/2025 - n. T95648 - Richiedente: FVRSNT74C54L407U
Totale sezioni: 1 - Formato di acquisizione: A4(210x297) - Formato stampa richiesto: A4(210x297)

Isritto all'albo de **GEOMETRI**
della provincia di **TREVISO** n. **810**

n. **1** sub. **1**

data **06.12.1990** Firma **Barburo**

MODULARIO
F. rig. rend. 487

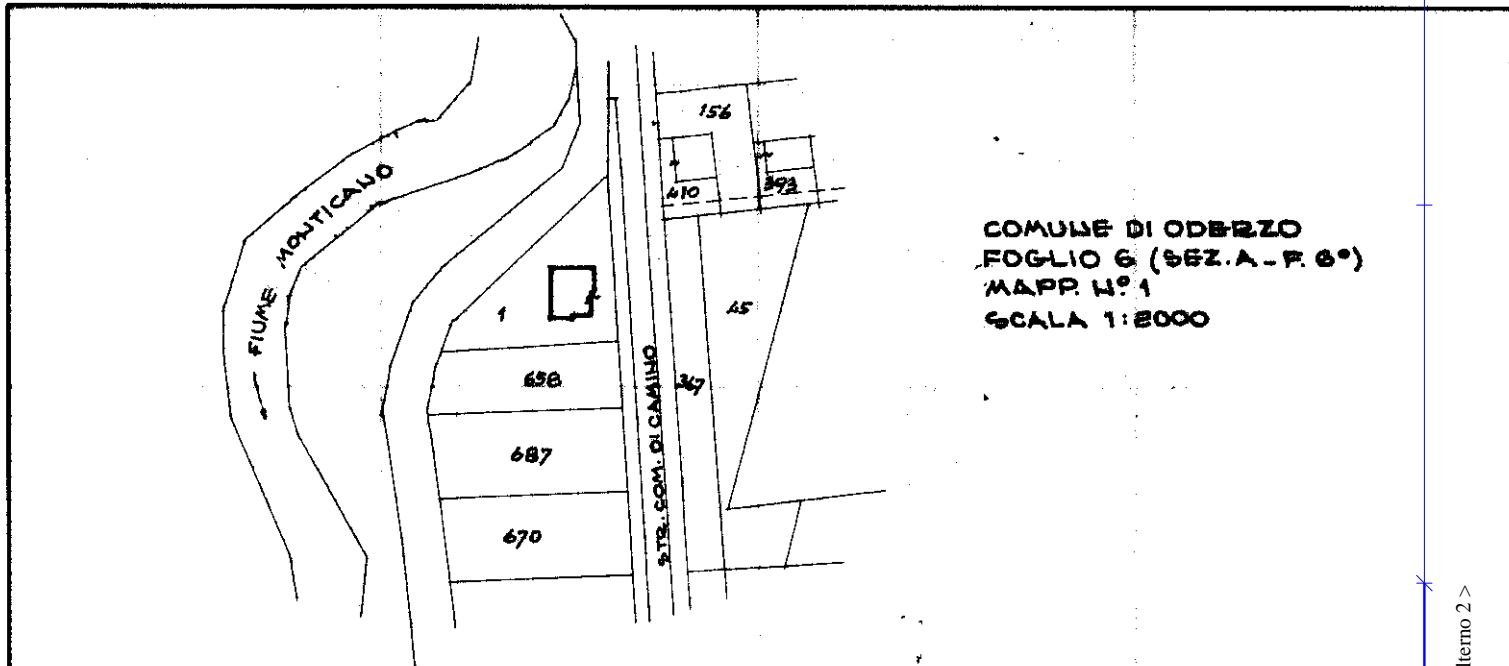


MINISTERO DELLE FINANZE
DIREZIONE GENERALE DEL CATASTO E DEI SS.TT.EE.
CATASTO EDILIZIO URBANO (RDL 13-4-1939, n. 652)

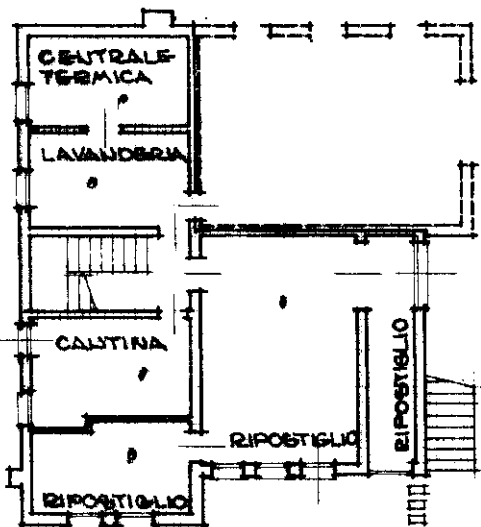
MOD. **EM** (CEU)

LIRE
250

Planimetria di u.i.u. in Comune di **ODERZO** via **FRASSINETTI** (STR. COM. DI CAMINO) CIV. **33**

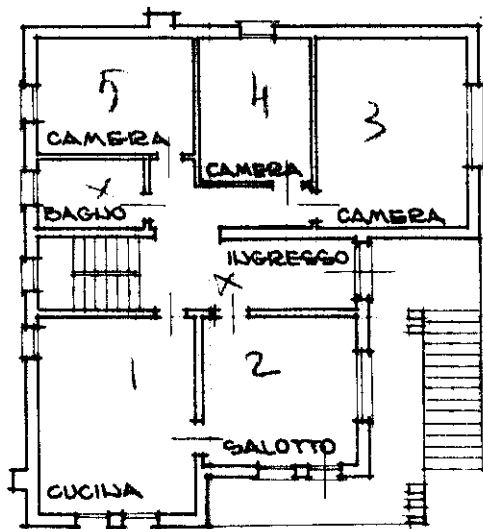


COMUNE DI ODERZO
FOGLIO 6 (SEZ. A - F. 6°)
MAPP. N° 1
SCALA 1:2000




PIANO TERRA
H. 2.80

SUB. 2



PIANO PRIMO
H. 3.00

ORIENTAMENTO



SCALA DI 1:2000

Dichiarazione di N.C.
Denuncia di variazione

Compilata dal **GEOMETRA**
(Titolo, cognome e nome)
DAL POZZO GIUSTINO
iscritto all'albo de **GEOMETRI**
della provincia di **TREVISO** n. **810**
data **06.12.1990** Firma **Dal Pozzo**

RISERVATO ALL'UFFICIO

Ultima planimetria in atti
Data presentazione: 27/12/1990 - Data: 29/10/2025
Totale schede: 1 - Formato di acquisizione: A4(210x297)

mapa 01
Catasto dei Fabbricati - Situazione al 29/10/2025 - Comune di ODERZO(F999) - < Sez. urbana A - Foglio 6 - Particella 1 - Subalterno 2 >
VIA L.P. FRASSINETTI n. 33 Piano T - 1

MODULARIO
F. rig. rend. 487

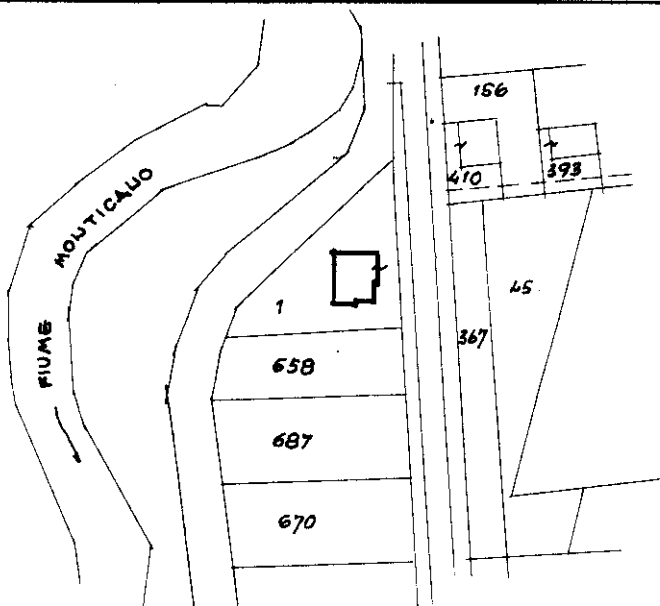


MINISTERO DELLE FINANZE
DIREZIONE GENERALE DEL CATASTO E DEI SS.TT.EE.
CATASTO EDILIZIO URBANO (RDL 13-4-1939, n. 652)

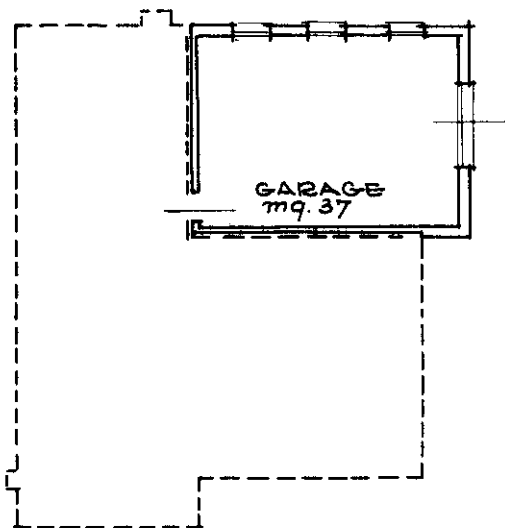
MOD. BN (CEU)

LIRE
250

Planimetria di u.i.u. in Comune di **ODERZO** via **FRASSINETTI** (STR. COM. DI CAMMIO) CIV. **33**



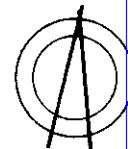
COMUNE DI ODERZO
FOGLIO 6 (SEZ. A - P. 6°)
MAPP. N° 1
SCALA 1:8000



PIANO TERRA
4.20
2.30

SUB. 3

ORIENTAMENTO



SCALA DI 1:8000

Dichiarazione di N.C.
Denuncia di variazione

Compilata dal **GEOMETRA**
(Titolo, cognome e nome)
DAL POZZO GIUSTINO

RISERVATO ALL'UFFICIO

Data presentazione: 27/12/1990 - Data: 29/10/2025 - n. T95650 - Richiedente: FVRSNT74C54L407U

Totale schede: 1 - Formato di acquisizione: A4(210x297) - Formato stampa richiesto: A4(210x297)

Isritto all'albo de **GEOMETRI**
della provincia di **TREVISO** n. **810**

data **06.12.1990** Firma **Dal Pozzo**

Catasto dei Fabbricati - Situazione al 29/10/2025 - Comune di ODERZO(F999) - < Sez. urbana A - Foglio 6 - Particella 1 - Subalterno 3 >
VIALE P. FRASSINETTI n. 33 Piano T